

PETA Tol Merak - Cikampek - Purbaleunyi Tol Dalam Kota dan Tol Jagorawi

KATAKAN TIDAK PADA DEREK LIAR

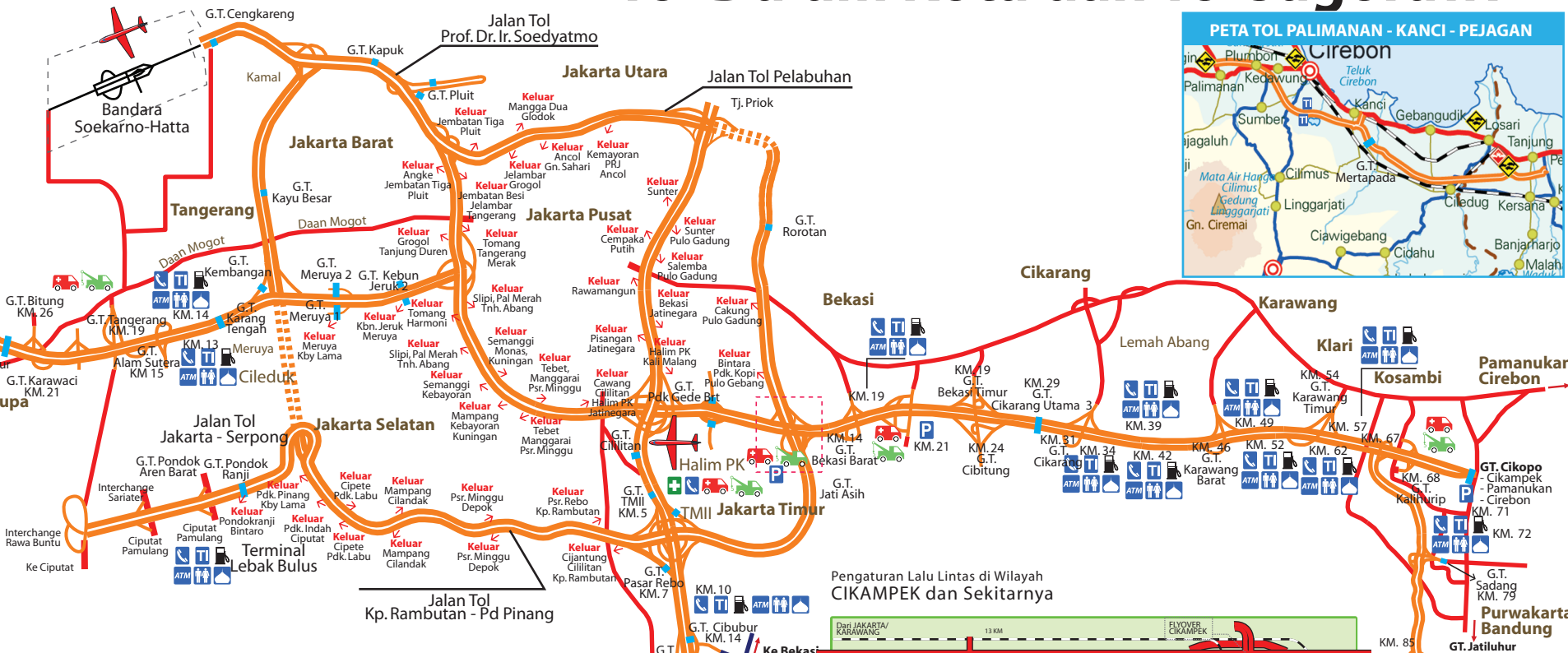
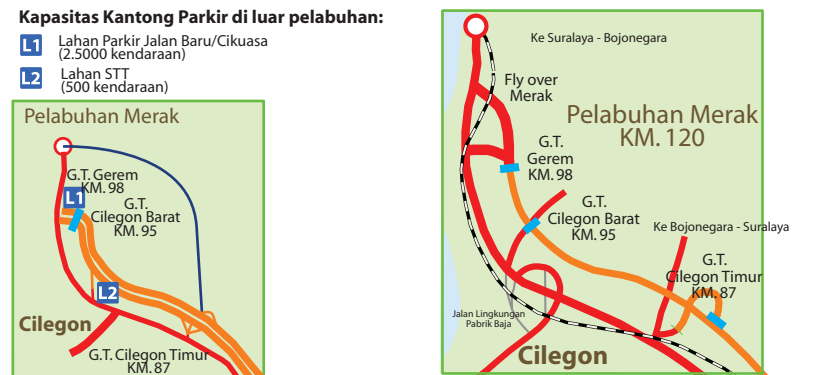
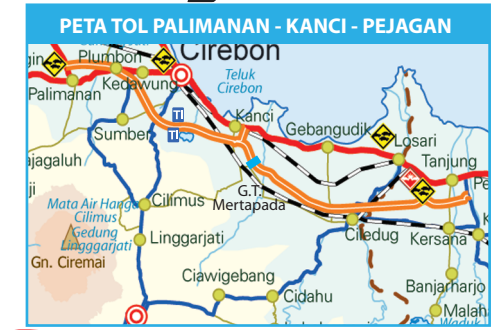
Kenali derek Resmi jalan tol:
Terdapat Tulisan
"Gratis Sampai Gerbang/Exit Terdekat"
Warna Biru Tua-Kuning dan Terdapat Logo
PT Jasamarga
Jika ADA Gangguan perjalanan
HUBUNGI: (021) 80880123

INFO JALAN TOL
021 - 808 80123
www.jasamargalive.com
m.jasamargalive.com
(CCTV TOL)

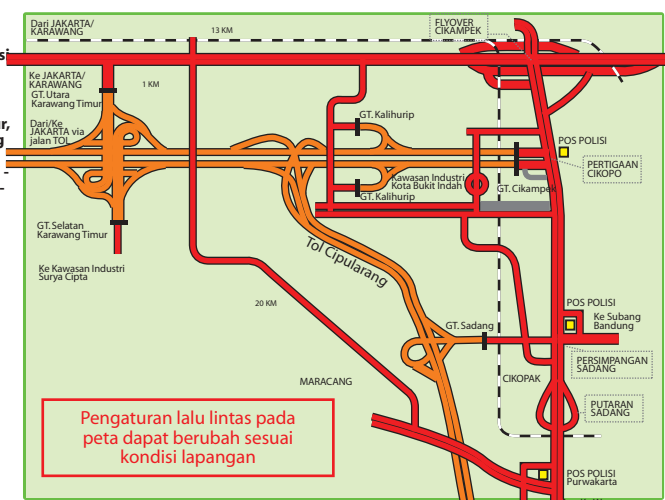
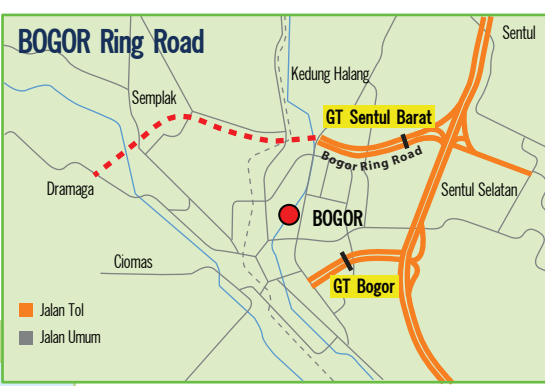
Tol Semarang : 024 - 760 7777
Tol Surabaya : 031 - 787 9999
031 - 787 8080
Tol Belmera : 061 - 661 1701
Tol Palikanci : 0231 - 484268

LOKASI TEMPAT ISTIRAHAT & PELAYANAN

Ruas Jalan Tol	Lokasi
Jakarta - Cikampek : Arah ke Cikampek Arah ke Jakarta	km : 19, 33, 39, 50, 57 km : 71, 62, 52, 34
Jagorawi : Arah ke Bogor Arah ke Jakarta	km : 5+500 ; 10+500 ; 35 ; 45 km : 38 ; 21+600
Jakarta-Tangerang : Arah ke Jakarta Arah ke Tangerang	km. 14+000 km. 13+500
Serpong - Pd Aren Arah Serpong	km. 08+000
Purbaleunyi : Arah ke Cileunyi/Sumedang Ruas Pasteur arah Jakarta Arah ke Bandung Arah ke Jakarta	km. 147+000, Km. 72+200 km. 1 Pasteur km. 88+000 ; 97+000 km. 125+000
Palikanci : Arah ke Jawa Tengah Arah ke Jakarta	km. 226+500 km. 227+000
Semarang :	Km. 5+200 A Km. 5+200 B
Surabaya-Gempol : Arah ke Gempol Arah ke Surabaya	km. 26+000 km. 25+000



Cyber map.co.id
www.cybermap.co.id
© 2011

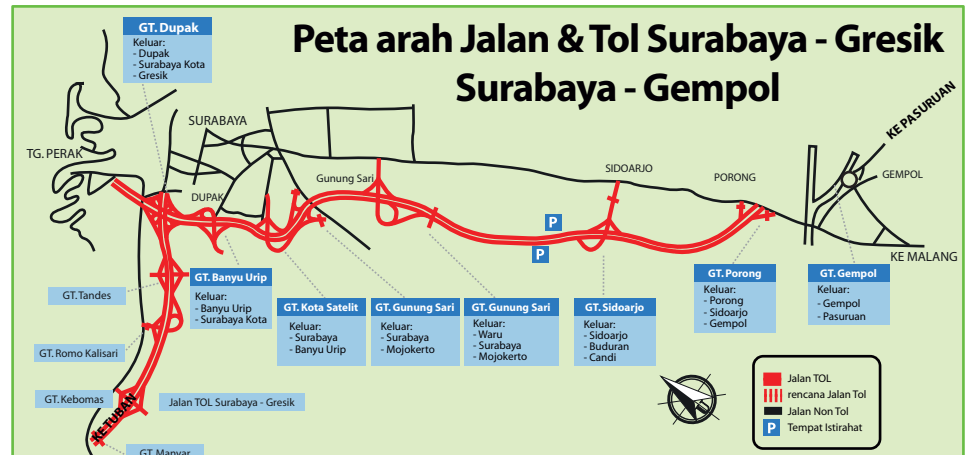


PETA JALUR ALTERNATIF akibat banjir limpur di PORONG - SIDOARJO



Bila ruas Porong mengalami kemacetan, Lalin menuju Malang/Pasuruan bisa lewat Waru, Taman, Krian, Mojosari, Ngoro, Jepang, Apollo

Jalur alternatif menghindari ruas Porong:
Dari arah Surabaya -> Tanggulangin sebelum persimpangan rel kereta ke kiri -> Kalitengah -> Gempolsari -> Glagah Arum -> Kedung Cankung -> Perumahan Gempol (Bunglon)



PKL. 05.00-22.00 DILARANG MASUK BAGI TRUK SUMBU 1.2 ATAU LEBIH KECUALI ANGGUTAN BGG DAN BBM